


















Datenrecherche 2022/23
Kartenhintergrund: © GeoBasis-DE / BKG (2023) (Daten bearbeitet)
Datenquellen beziehbar über VHT

Legende

-  Untersuchungsraum
-  Luftlinie
-  Abschnittsgrenze E / F
-  Vorschlagstrassenkorridor - Abschnitt E
-  Vorschlagstrassenkorridor - Abschnitt F
-  TKS, die in den GAV eingegangen sind - Abschnitt E
-  TKS, die in den GAV eingegangen sind - Abschnitt F
-  bei der Grobanalyse abgeschichtete/rückgestellte TKS
-  Siedlungsflächen
-  Still- und Fließgewässer
-  Bundesautobahnen
-  Bundesstraßen
-  Schienennetz
-  Bundeslandgrenzen
-  Landkreisgrenzen
-  Landkreisgrenzen
-  Gemeindegrenzen

